

## Акт

государственной историко-культурной экспертизы документации, за исключением научных отчетов о выполненных археологических полевых работ, содержащей результаты исследований, в соответствии с которыми определяется наличие или отсутствие объектов, обладающих признаками объекта культурного наследия, на земельных участках, подлежащих воздействию земляных, строительных, мелиоративных и (или) хозяйственных работ, предусмотренных статьей 25 Лесного кодекса Российской Федерации работ по использованию лесов (за исключением работ, указанных в пунктах 3, 4 и 7 части 1 статьи 25 Лесного кодекса Российской Федерации) и иных работ:

«Документация,  
содержащая результаты исследований, в соответствии с которыми определяется наличие или отсутствие объектов культурного наследия, включенных в реестр, выявленных объектов культурного наследия либо объектов, обладающих признаками объекта культурного наследия, на земельных участках, подлежащих воздействию земляных, строительных, мелиоративных, хозяйственных работ и иных работ по проекту строительства объекта: «Замена участка МН Пермь-Альметьевск, Ду-1000, 452 км на переходе через автодорогу. Реконструкция» в Альметьевском районе Республики Татарстан».

«17» сентября 2016 г.

Эксперт Министерства культуры РФ

/Ситдигов А.Г.

Казань, 2016

Подпись:  /А.Г.Ситдигов

17.09.2016 г.

**Состав Акта:**

Основание экспертизы	3
Объект хозяйственной деятельности	3
Место проведения экспертизы	3
Сроки проведения экспертизы	3
Сведения об эксперте	4
Заявление об ответственности	4
Объект экспертизы	4
Цель экспертизы	5
Заказчик экспертизы	5
Представленные документы	5
Сведения о проведенных исследованиях: методы, объем и характер работ	6
Перечень документов и материалов, привлекаемых при проведении экспертизы, а также использованной для нее специальной, технической и справочной литературы	7
Общая характеристика объекта планируемого строительства по проекту строительства объекта: «Замена участка МН Пермь-Альметьевск, Ду-1000, 452 км на переходе через автодорогу. Реконструкция», расположенного в Альметьевском муниципальном районе Республики Татарстан имеющиеся факты и сведения.	9
Общая характеристика земельного участка, планируемого к хозяйственному освоению по проекту строительства объекта: «Замена участка МН Пермь-Альметьевск, Ду-1000, 452 км на переходе через автодорогу. Реконструкция», расположенного в Альметьевском муниципальном районе Республики Татарстан, имеющиеся факты и сведения	10
Историко-археологическая характеристика района расположения земельного участка, планируемого к хозяйственному освоению по проекту строительства объекта: «Замена участка МН Пермь-Альметьевск, Ду-1000, 452 км на переходе через автодорогу. Реконструкция», расположенного в Альметьевском муниципальном районе Республики Татарстан, имеющиеся факты и сведения	11
Обоснования выводов экспертизы	13
Выводы экспертизы	14
Список приложений к Акту историко-культурной экспертизы.	15

Подпись:  /А.Г.Ситдииков

17.09.2016 г.



***Основание экспертизы.***

Настоящее заключение государственной историко-культурной экспертизы составлено на основании требования государственного органа охраны объектов культурного наследия, в соответствии со ст. 28, 30 Федерального закона от 25.06.2002 №73-ФЗ «Об объектах культурного наследия (памятниках истории и культуры) народов Российской Федерации» (далее: Федеральный закон №73-ФЗ), Федерального закона от 22 октября 2014 года №315-ФЗ «О внесении изменений в Федеральный закон «Об объектах культурного наследия (памятниках истории и культуры) народов Российской Федерации» и отдельные законодательные акты Российской Федерации».

***Объект хозяйственной деятельности.***

Земельный участок (кадастровый номер земельного участка неизвестен), планируемый к хозяйственному освоению по проекту строительства объекта: «Замена участка МН Пермь-Альметьевск, Ду-1000, 452 км на переходе через автодорогу. Реконструкция», расположенного в Альметьевском муниципальном районе Республики Татарстан.

Общая площадь земель отводимых под строительство – 3 Га.

***Место проведения экспертизы.***

Республика Татарстан, г.Казань.

***Сроки проведения экспертизы.***

Начало: 05.09.2016 г.

Окончание: 17.09.2016 г.

Подпись:  /А.Г.Ситдиков

17.09.2016 г.

**Сведения об эксперте.**

Фамилия, имя отчество: *Ситдиков Айрат Габитович*

Образование: *высшее*

Специальность: *археолог*

Стаж работы по профилю экспертной деятельности: *19 лет*

Текущее место работы: *Казанский (Поволжский) федеральный университет, заведующий кафедрой археологии и этнографии.*

Документ об аттестации эксперта: *Приказ Министерства культуры РФ №2365 от 07.09.2015.*

**Заявление об ответственности.**

Я, Ситдиков Айрат Габитович, автор настоящего экспертного заключения, несу полную ответственность за достоверность сведений, изложенных в настоящем заключении, в соответствии со ст.ст. 28, 29, 30 Федерального закона «Об объектах культурного наследия (памятниках истории и культуры) народов Российской Федерации» № 73-ФЗ от 25.06.2002, с Положением о государственной историко-культурной экспертизе, утвержденным постановлением Правительства РФ от 15.07.2009 г. № 569. Содержание ст. 307 УК РФ, об ответственности за дачу заведомо ложного заключения, мне известно и понятно.

**Объект экспертизы.**

«Документация, содержащая результаты исследований, в соответствии с которыми определяется наличие или отсутствие объектов культурного наследия, включенных в реестр, выявленных объектов культурного наследия либо объектов, обладающих признаками объекта культурного наследия, на земельных участках, подлежащих воздействию земляных, строительных, мелиоративных, хозяйственных работ и иных работ по проекту строительства объекта: «Замена

Подпись:  /А.Г.Ситдиков

17.09.2016 г.



участка МН Пермь-Альметьевск, Ду-1000, 452 км на переходе через автодорогу. Реконструкция» в Альметьевском районе Республики Татарстан»

### ***Цель экспертизы.***

Определение соответствия документации, за исключением научных отчетов о выполненных археологических полевых работ, содержащей результаты исследований, в соответствии с которыми определяется наличие или отсутствие объектов культурного наследия, включенных в реестр, выявленных объектов культурного наследия либо объектов, обладающего признаками объекта культурного наследия на земельном участке, на земельных участках, подлежащих воздействию земляных, строительных, мелиоративных и (или) хозяйственных работ, предусмотренных статьей 25 Лесного кодекса Российской Федерации работ по использованию лесов (за исключением работ, указанных в пунктах 3, 4 и 7 части 1 статьи 25 Лесного кодекса Российской Федерации) и иных работ при строительстве объекта «Замена участка МН Пермь-Альметьевск, Ду-1000, 452 км на переходе через автодорогу. Реконструкция», расположенного в Альметьевском муниципальном районе Республики Татарстан, цели обеспечения сохранности объектов культурного наследия при проведении земляных, мелиоративных и (или) хозяйственных и иных работ.

### ***Заказчик экспертизы.***

Общество с ограниченной ответственностью «Поволжская археология»

### ***Представленные документы.***

1. «Документация, содержащая результаты исследований, в соответствии с которыми определяется наличие или отсутствие объектов культурного наследия, включенных в реестр, выявленных объектов культурного

Подпись:  /А.Г.Ситдигов

17.09.2016 г.

наследия либо объектов, обладающих признаками объекта культурного наследия, на земельных участках, подлежащих воздействию земляных, строительных, мелиоративных, хозяйственных работ и иных работ по проекту строительства объекта: «Замена участка МН Пермь-Альметьевск, Ду-1000, 452 км на переходе через автодорогу. Реконструкция» в Альметьевском районе Республики Татарстан».

Дополнительных сведений, которые могли бы повлиять на процесс проведения и результаты настоящей экспертизы, не поступало.

***Сведения о проведенных исследованиях: методы, объем и характер работ.***

При подготовке настоящего заключения изучены материалы предыдущих научных историко-археологических и натурных обследований района расположения исследуемого земельного участка, подлежащего хозяйственному освоению по проекту строительства объекта: «Замена участка МН Пермь-Альметьевск, Ду-1000, 452 км на переходе через автодорогу. Реконструкция». В процессе проведения экспертизы был выполнен анализ действующего законодательства в сфере охраны культурного наследия; сравнительный анализ всех данных, собранных по земельному участку, подлежащему хозяйственному освоению, с формулировкой выводов; оформление результатов исследований, проведенных в рамках государственной историко-культурной экспертизы, в виде настоящего Заключения. Историко-архитектурные, историко-градостроительные, архивные и иные специальные исследования, в дополнение к представленным материалам, экспертом не проводились в связи с отсутствием такой необходимости. Имеющийся материал достаточен для заключения по предмету настоящей экспертизы.

Подпись:  /А.Г.Ситдиков

17.09.2016 г.



*Перечень документов и материалов, привлекаемых при проведении экспертизы, а также использованной для нее специальной, технической и справочной литературы.*

1. Федеральный Закон Российской Федерации от 25.06.2002 г. № 73-ФЗ «Об объектах культурного наследия (памятниках истории и культуры) народов Российской Федерации».
2. Постановление Правительства Российской Федерации от 15.07.2009 г. № 569 «Об утверждении Положения о государственной историко-культурной экспертизе».
3. Постановление Правительства Российской Федерации от 20.02.2014 г. № 127 «Об утверждении Правил выдачи, приостановления и прекращения действия разрешений (открытых листов) на проведение работ по выявлению и изучению объектов археологического наследия».
4. Постановление Правительства Российской Федерации № 315 от 26.04.2008 г. «Об утверждении Положения о зонах охраны объектов культурного наследия (памятников истории и культуры) народов Российской Федерации».
5. Постановление Правительства Российской Федерации от 23.07.2015 г. № 740 «О федеральном государственном надзоре за состоянием, содержанием, сохранением, использованием, популяризацией и государственной охраной объектов культурного наследия».
6. Закон Республики Татарстан №60-ЗРТ от 01.04.2005 г. «Об объектах культурного наследия в Республике Татарстан».
7. Указ Президента Республики Татарстан от 20.09.2002 г. № УП- 824 «О мерах по обеспечению соблюдения законодательства об охране и использовании памятников истории и культуры».
8. Положение о порядке проведения археологических полевых работ и составления научной отчётной документации, утвержденное постановлением

Подпись:  /А.Г.Ситдиков

17.09.2016 г.

Отделения историко-филологических наук Российской академии наук от 27.11.2013 г. № 85.

9. Методика определения границ территорий объектов археологического наследия (№ 12-01-39/05-АБ от 27.01.2012 г.).

10. Ландшафты Республики Татарстан. Региональный ландшафтно-экологический анализ. – Казань: «Слово». – 2007. – 411 с.

11. Свод памятников археологии Республики Татарстан: в 3 т. Казань, 2007.

12. Свод памятников истории и культуры Республики Татарстан. – Т. I. – Административные районы. – Казань: Изд-во “Мастер Лайн”, 1999. – 460 с.

Подпись:  /А.Г.Ситдигов

17.09.2016 г.



*Общая характеристика объекта планируемого строительства по проекту строительства объекта: «Замена участка МН Пермь-Альметьевск, Ду-1000, 452 км на переходе через автодорогу. Реконструкция», расположенного в Альметьевском муниципальном районе Республики Татарстан имеющиеся факты и сведения.*

Территория, проектируемая под строительство объекта «Замена участка МН Пермь-Альметьевск, Ду-1000, 452 км на переходе через автодорогу. Реконструкция», расположена в Альметьевском муниципальном районе Республики Татарстан. В составе проекта линейный объект – замена участка МН Пермь-Альметьевск, Ду-1000, 452 км на переходе через автодорогу. Общая площадь земельного участка отведенного под строительство – 3 га.

Участок трассы располагается в Альметьевском районе Республики Татарстан, в 330 м к северу от н.п. Красноармейка, в 2,45 км к северу от Альметьевского водохранилища и 3,5 км к северо-востоку от НПС «Калейкино», на левом берегу р. Бакалы, левого притока р. Степной Зай. Участок вытянут с северо-востока на юго-запад. Данный отрезок трассы проложен на холмистом участке, который понижается к юго-западу. Северо-восточная часть отрезка проходит в лесной просеке, пересекает автодорогу и продолжается вдоль лесного массива, который остается к северу от нефтепровода.

Подпись:  /А.Г.Ситдигов

17.09.2016 г.

*Общая характеристика земельного участка, планируемого к хозяйственному освоению по проекту строительства объекта: «Замена участка МН Пермь-Альметьевск, Ду-1000, 452 км на переходе через автодорогу. Реконструкция», расположенного в Альметьевском муниципальном районе Республики Татарстан, имеющиеся факты и сведения.*

Земельный участок, планируемый к хозяйственному освоению по проекту строительства: «Замена участка МН Пермь-Альметьевск, Ду-1000, 452 км на переходе через автодорогу. Реконструкция», расположен в природно-географическом районе Восточное Закамье. Участок расположен в пределах Альметьевского ландшафтного района. Альметьевский ландшафтный район - Альметьевский ландшафтный возвышенный район с Приволжскими липово-дубовыми лесами и Закамско-заволжскими в сочетании с липово-дубовыми и липовыми лесами на выщелоченных и типичных черноземах.

Район относится к суббореальной северной семигумидной ландшафтной зоне, типичной и южной лесостепной ландшафтной подзоне, занимает 4311,2 км<sup>2</sup>. Расположен на междуречьях Шешмы, Степного Зая, Мелли, Стерли (в их среднем течении). Территория вытянута с запада на восток, северная граница проходит по бассейнам рек Утямыш (правый приток р. Большой Черемшан), Шешма - Багряжка, Кичуй - Бугинка, Степной Зай - Ямашка, Лесной Зай - Малая Ирня, Мензеля, Мелля - Карамалинка, Стерля. Южная граница проходит по бассейнам рек Шешма - Каратай, Кувак, Зай - Каратай, Зай - Нижняя Ямашка, Стерля - Чалпаймас, Ютаза. Включает в себя следующие административные районы РТ: северо-западную часть Лениногорского, восточную часть Альметьевского, юг Сармановского района и юго-западную часть Азнакаевского.

По генезису рельеф относится к глубоко расчлененной денудационной, ступенчатой равнине двухъярусных плато Бугульминской возвышенности, где преобладают высоты 280 - 360 м.

Подпись:  /А.Г.Ситдигов

17.09.2016 г.



*Историко-археологическая характеристика района расположения земельного участка, планируемого к хозяйственному освоению по проекту строительства объекта: «Замена участка МН Пермь-Альметьевск, Ду-1000, 452 км на переходе через автодорогу. Реконструкция», расположенного в Альметьевском муниципальном районе Республики Татарстан, имеющиеся факты и сведения.*

На территории района расположения земельного участка, планируемого к хозяйственному освоению, имеются объекты археологического наследия датированные бронзовым веком и средневековьем. Общее количество памятников археологии известных на территории Альметьевского района и МО Альметьевск составляет – 71 объект. Ближайшими памятниками к месту планируемого хозяйственного освоения является Альметьевская стоянка, Альметьевский могильник и Альметьевское местонахождение. Альметьевская стоянка Срубная культура. На юго-восточной окраине города в 1965 году собраны фрагменты керамики срубной культуры. По данным на 2004 г. территория стоянки застроена, и расположена в 0,3 км к востоку от кафе «Радуга». Альметьевское местонахождение находится на левом берегу р. Степной Зай. Памятник расположен на пологой надпойменной террасе левого берега р. Степной Зай в 5 км к северо-западу от г. Альметьевска. На пашне в 1997 году РАЭ найдено два фрагмента лепной, грубой по фактуре керамики срубной культуры. Альметьевский могильник. Срубная культура. На территории мусульманского кладбища по ул. Советской (в восточной части города), при рытье могилы разрушено древнее захоронение. Сосуд из погребения передан в городской краеведческий музей. Памятник обследован РАЭ в 1994 году. Данные памятник – Альметьевское местонахождение, расположено в 4,6 км к северо-западу от месторасположения земельного участка, планируемого к хозяйственному освоению по проекту строительства: «Замена участка МН Пермь-


Подпись:  /А.Г.Ситдигов

17.09.2016 г.

Альметьевск, Ду-1000, 452 км на переходе через автодорогу. Реконструкция».

Ближайшие к участку проектируемых работ известные памятники истории и культуры не попадают в зону проведения проектируемых работ. Ближайший из них - «Мечеть» (Вторая соборная мечеть, 1872 (1877?) г.) в г.Альметьевск, расположен примерно в 6 км к юго-востоку от территории обследования.

Подпись: \_\_\_\_\_



/А.Г.Ситдиков

17.09.2016 г.



### **Обоснования выводов экспертизы.**

1. Земельный участок, планируемый к хозяйственному освоению по проекту строительства: «Замена участка МН Пермь-Альметьевск, Ду-1000, 452 км на переходе через автодорогу. Реконструкция», расположен в Альметьевском районе Республики Татарстан.

2. Проведенными исследованиями выявлено, что зона проектируемых работ по проекту строительства «Замена участка МН Пермь-Альметьевск, Ду-1000, 452 км на переходе через автодорогу. Реконструкция», территорию ранее известных объектов культурного наследия Альметьевская стоянка, Альметьевский могильник, Альметьевское местонахождение, «Мечеть» в г.Альметьевск не затрагивает.

3. В результате произведенного натурного обследования земельного участка проектируемого объекта строительства «Замена участка МН Пермь-Альметьевск, Ду-1000, 452 км на переходе через автодорогу. Реконструкция» объектов культурного наследия, включенных в реестр, выявленных объектов культурного наследия либо объектов, обладающих признаками объекта культурного наследия не выявлено.

4. На основании проделанных работ подготовлена: «Документация, содержащая результаты исследований, в соответствии с которыми определяется наличие или отсутствие объектов культурного наследия, включенных в реестр, выявленных объектов культурного наследия либо объектов, обладающих признаками объекта культурного наследия, на земельных участках, подлежащих воздействию земляных, строительных, мелиоративных, хозяйственных работ и иных работ по проекту строительства объекта: «Замена участка МН Пермь-Альметьевск, Ду-1000, 452 км на переходе через автодорогу. Реконструкция» в Альметьевском районе Республики Татарстан»


Подпись:  /А.Г.Ситдигов

17.09.2016 г.

### **Выводы экспертизы.**

Экспертиза признает, что документация, содержащая результаты исследований, в соответствии с которыми определяется наличие или отсутствие объектов культурного наследия, включенных в реестр, выявленных объектов культурного наследия либо объектов, обладающих признаками объекта культурного наследия на земельных участках, подлежащих воздействию земляных, строительных, мелиоративных и (или) хозяйственных работ, и иных работ: «Документация, содержащая результаты исследований, в соответствии с которыми определяется наличие или отсутствие объектов культурного наследия, включенных в реестр, выявленных объектов культурного наследия либо объектов, обладающих признаками объекта культурного наследия, на земельных участках, подлежащих воздействию земляных, строительных, мелиоративных, хозяйственных работ и иных работ по проекту строительства объекта: «Замена участка МН Пермь-Альметьевск, Ду-1000, 452 км на переходе через автодорогу. Реконструкция» в Альметьевском районе Республики Татарстан» подготовлена в соответствии с требованиями федерального законодательства в области сохранения культурного наследия и соответствует *(положительное заключение)* целям обеспечения сохранности объектов культурного наследия при проведении земляных, мелиоративных и (или) хозяйственных работ и иных работ.

Подпись: \_\_\_\_\_



/А.Г.Ситдигов

17.09.2016 г.




*Список приложений к Акту историко-культурной экспертизы.*

1. Карта-схема «Замена участка МН Пермь – Альметьевск, Ду-1000, 452 км на переходе через автодорогу. Реконструкция» на 1 стр.

«17» сентября 2016 г.

Эксперт Министерства культуры РФ

 /А.Г.Ситдигов

Подпись:  /А.Г.Ситдигов

17.09.2016 г.



